




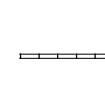
















Légende

Grandes affectations

- | | |
|--|--|
|  Agricole |  Route nationale |
|  Forestière |  Route, chemin, rue |
|  Rurale |  Voie ferroviaire |
|  Périmètre d'urbanisation |  Limite des lots |
|  Villégiature |  Limite des municipalités |
|  Parc du Mont-Mégantic |  Lac / Rivière |
|  Réserve écologique |  Cours d'eau |
|  Extraction |  Cours d'eau intermittent |
|  Forêt récréation |  Ligne à haute tension |
|  Industrielle aéroportuaire | |
|  Industrielle | |

Liste des amendements non intégrés à la présente carte :

2013-05-24, R. 372-12, a. 4;
 2014-10-20, R. 399-14, a. 4;
 2015-03-27, R. 370-12, a. 6;
 2015-06-22, R. 407-14, a. 5;
 2017-03-20, R. 438-16, a. 3.

Voir les règlements pour les précisions sur les modifications.

Sources:
 MRC du Haut-St-François
 Matrice graphique numérique
 MRNF
 BDTQ, 1:20000

1:65 000

