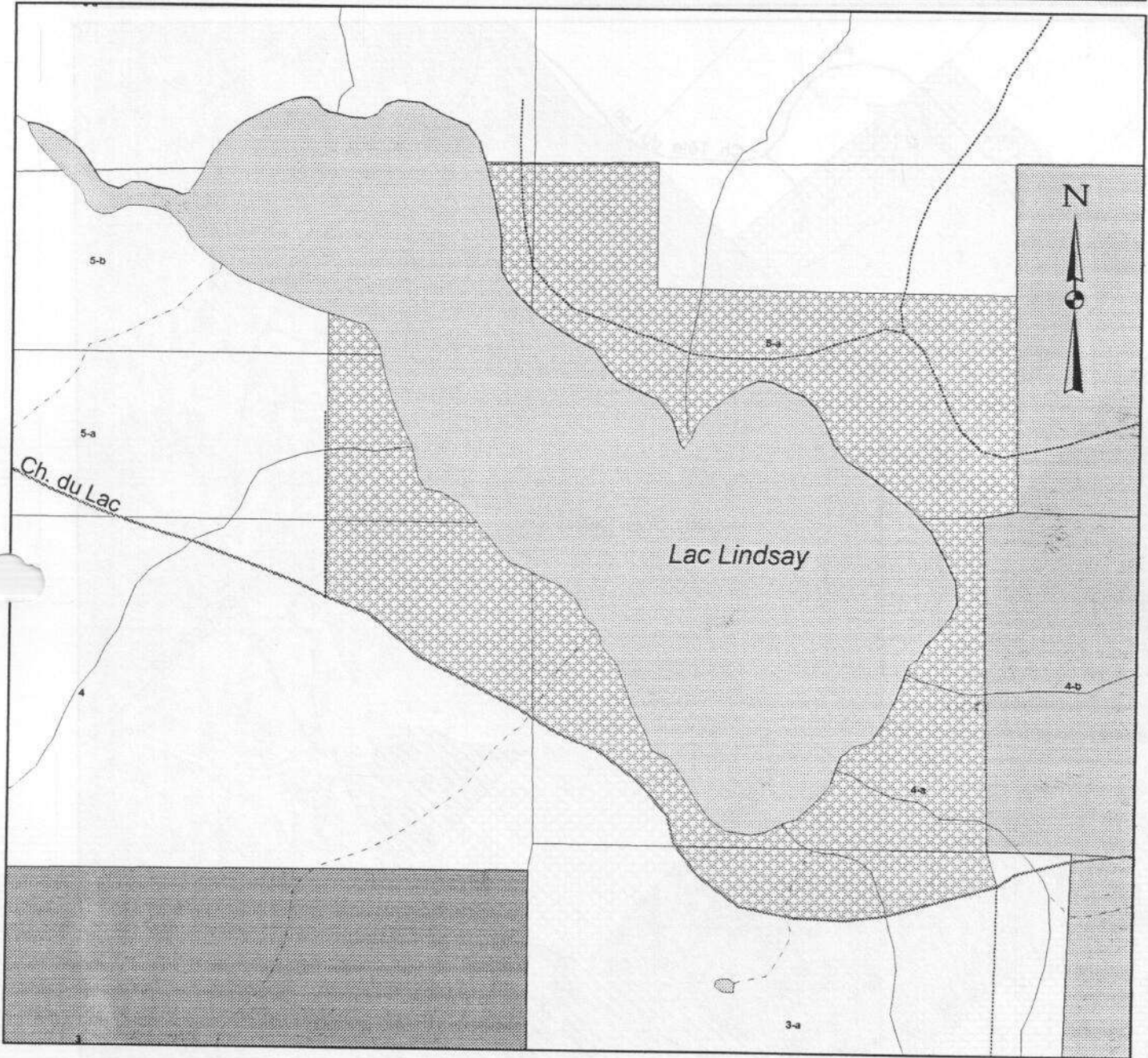







Urbanisation - Affectation villégiature

MRC du Haut-Saint-François
LAC LINDSAY
(Clifton Est)



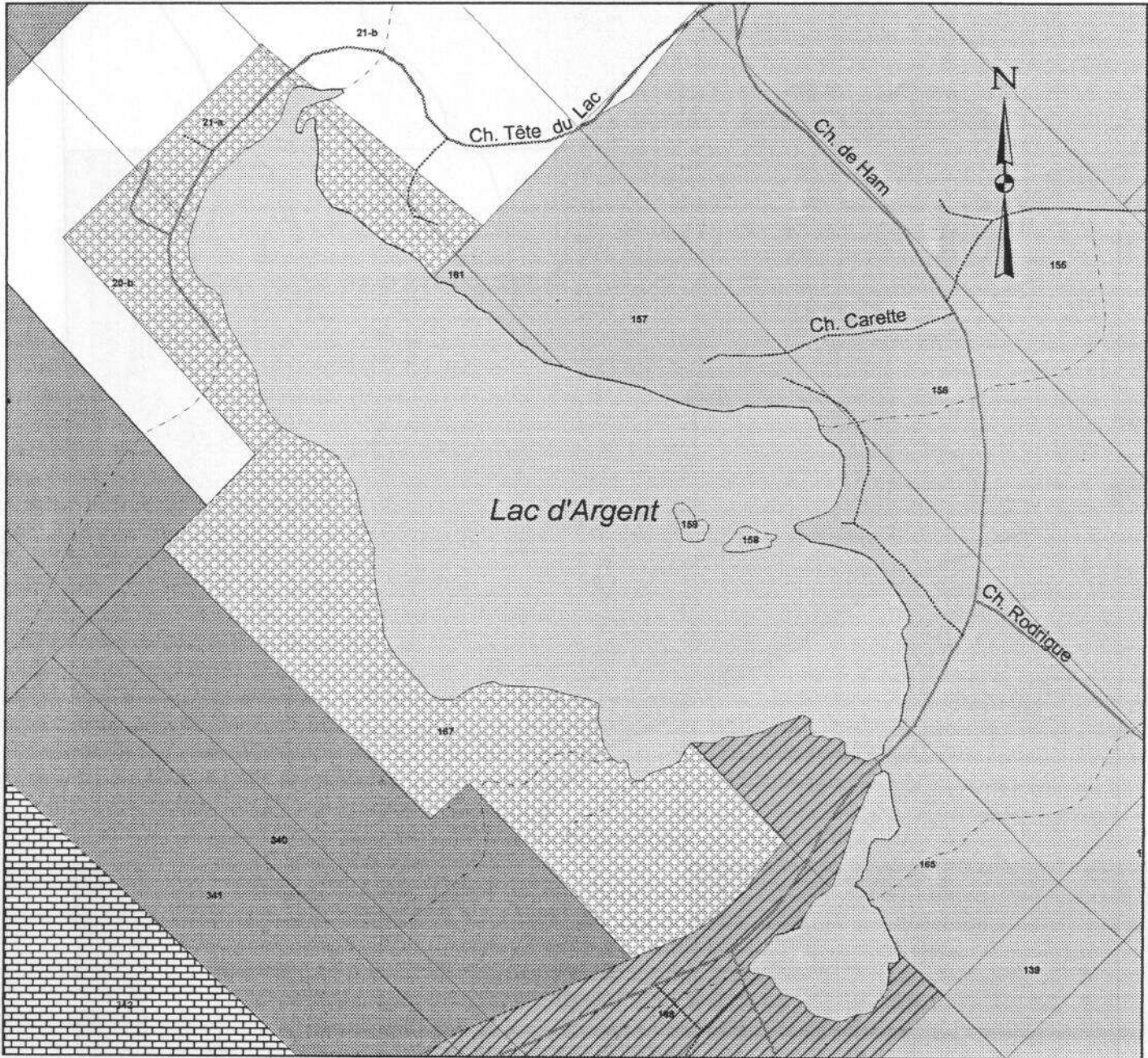
Légende

- | | | | |
|--|--------------------------|---|------------------------|
|  | Affectation villégiature |  | Affectation forestière |
|  | Affectation agricole | | |
|  | Affectation rurale | | |










Plan 22

MRC du Haut-Saint-François
LAC D'ARGENT
 (Dudswell)



Légende

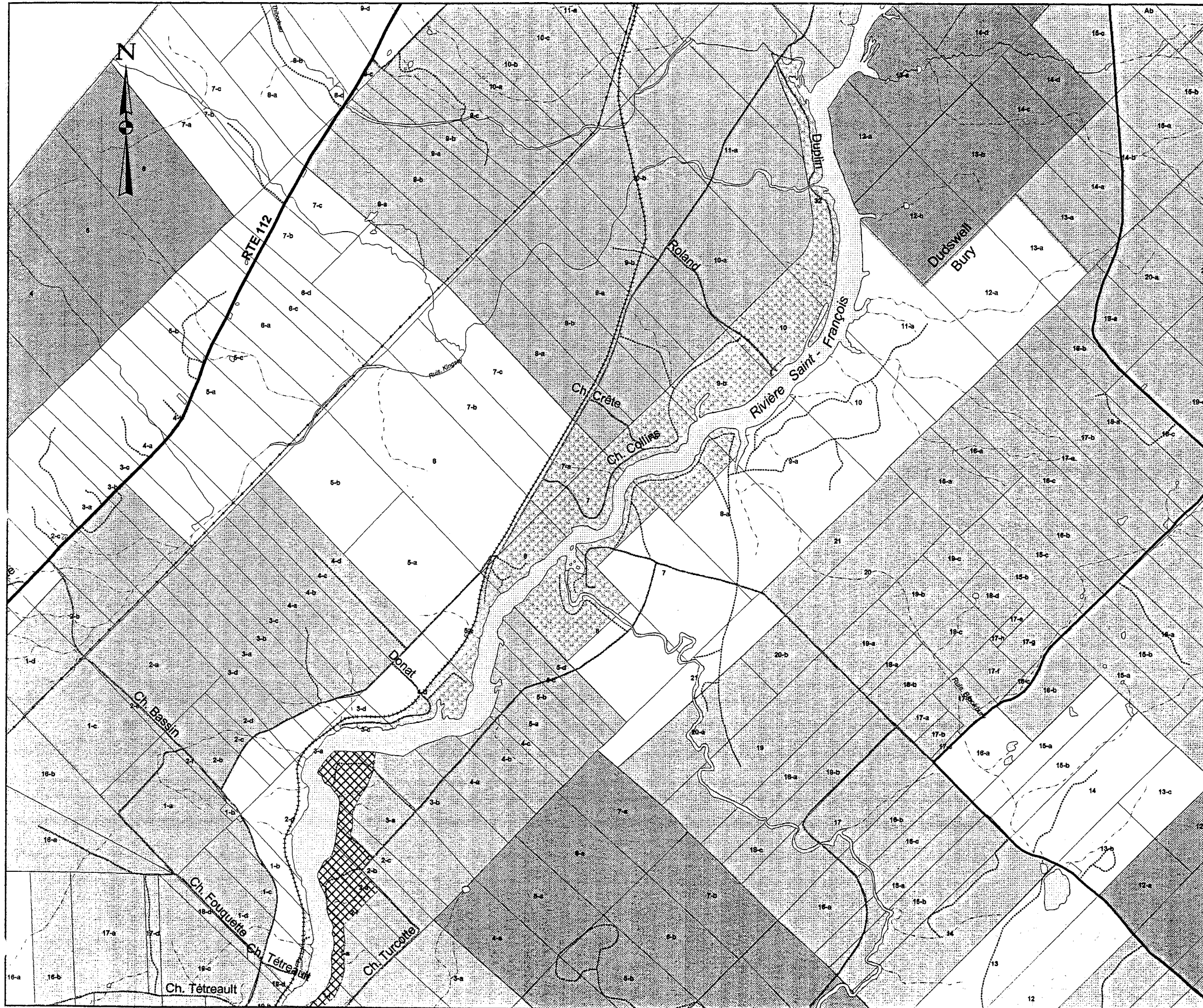
	Affectation villégiature		Affectation forestière
	Affectation agricole		Périmètre d'urbanisation
	Affectation rurale		Extraction







Plan 23

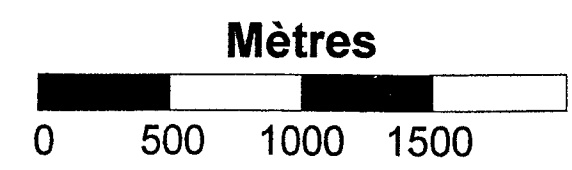
MRC du Haut-Saint-François
RIVIÈRE SAINT-FRANÇOIS
 SECTEUR SUD (Bury - Dudswell)

Plan 24



Légende

-  Affectation villégiature
-  Affectation agricole
-  Affectation rurale
-  Affectation forestière

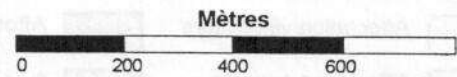


MRC du Haut-Saint-François
LAC MIROIR
(Dudswell)



Légende

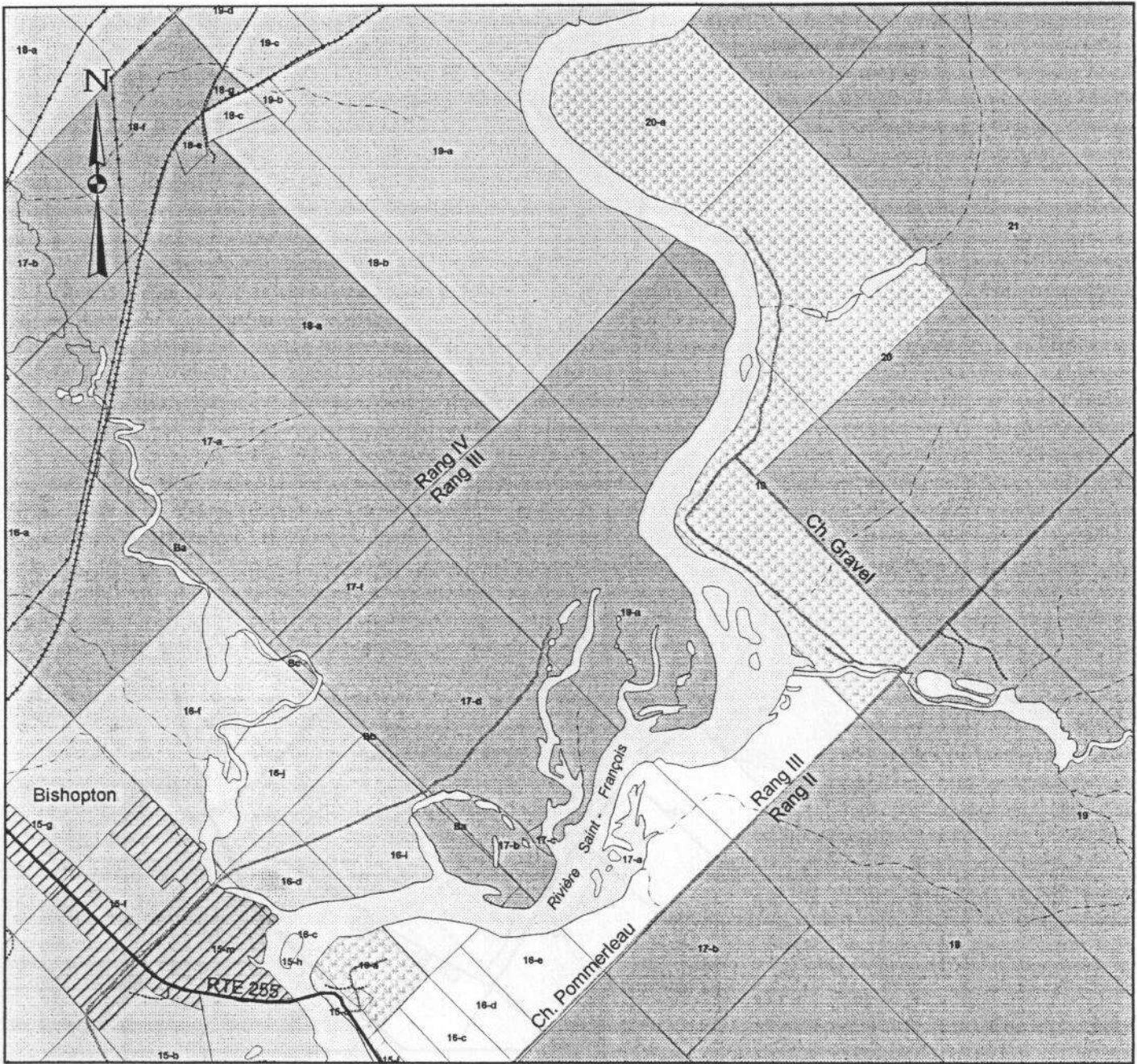
- Affection villégiature
- Extraction
- Affection agricole
- Affection rurale








Agrandissement de
l'affectation villégiature.
Règlement no. 329-10

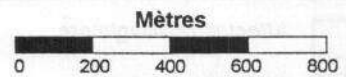
Plan 25

MRC du Haut-Saint-François
RIVIÈRE SAINT-FRANÇOIS
 SECTEUR NORD (Dudswell)



Légende

- | | | | |
|--|--------------------------|---|--------------------------|
|  | Affectation villégiature |  | Affectation forestière |
|  | Affectation agricole |  | Périmètre d'urbanisation |
|  | Affectation rurale | | |






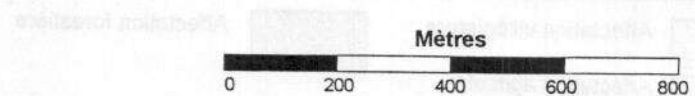
Plan 26

MRC du Haut-Saint-François
RIVIÈRE EATON
(Canton Eaton - Westbury)



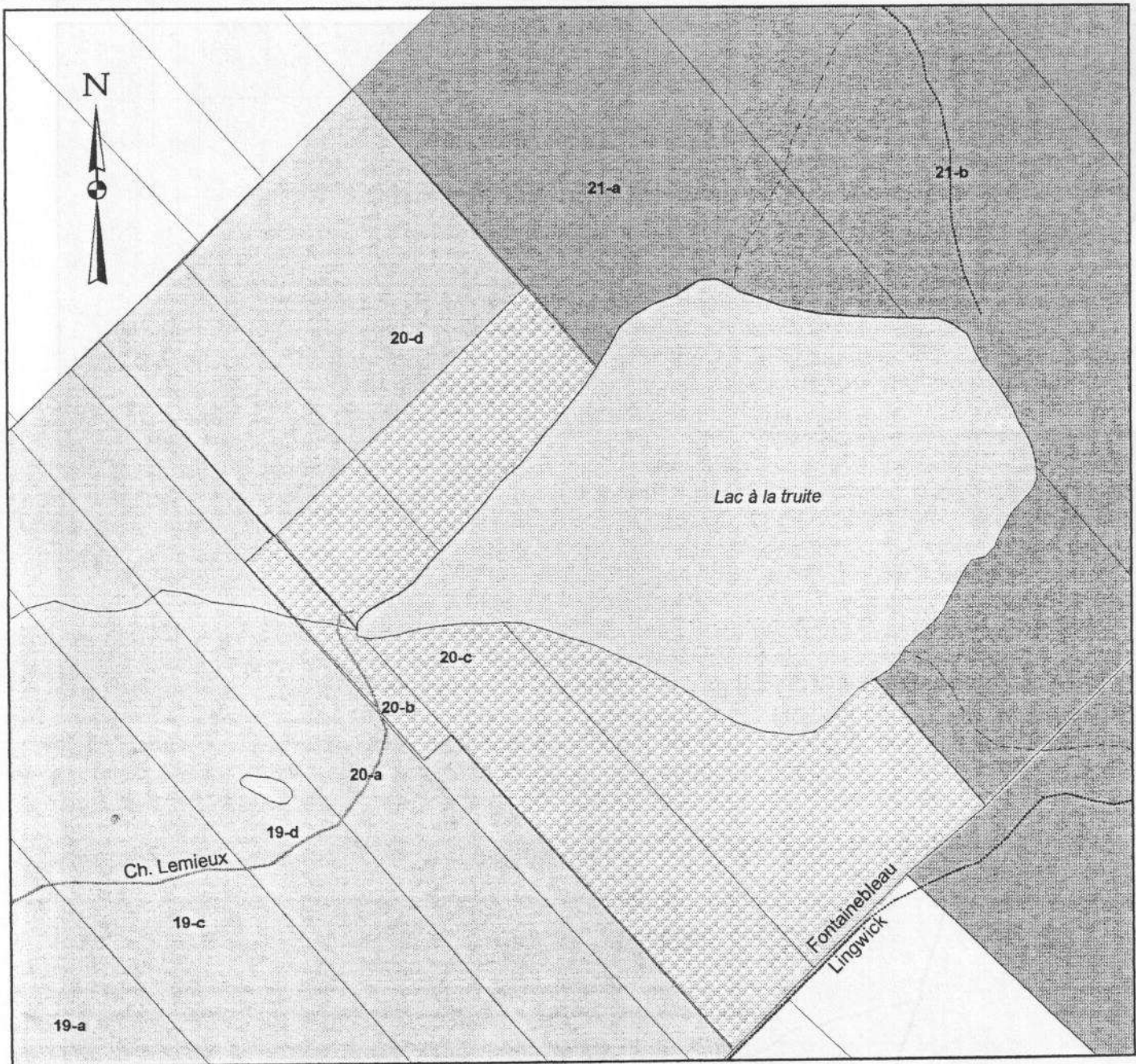
Légende

-  Affectation villégiature
-  Affectation agricole
-  Affectation rurale







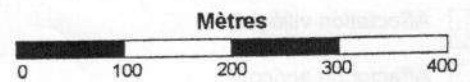
Plan 27

MRC du Haut-Saint-François
LAC À LA TRUITE
(Fontainebleau)



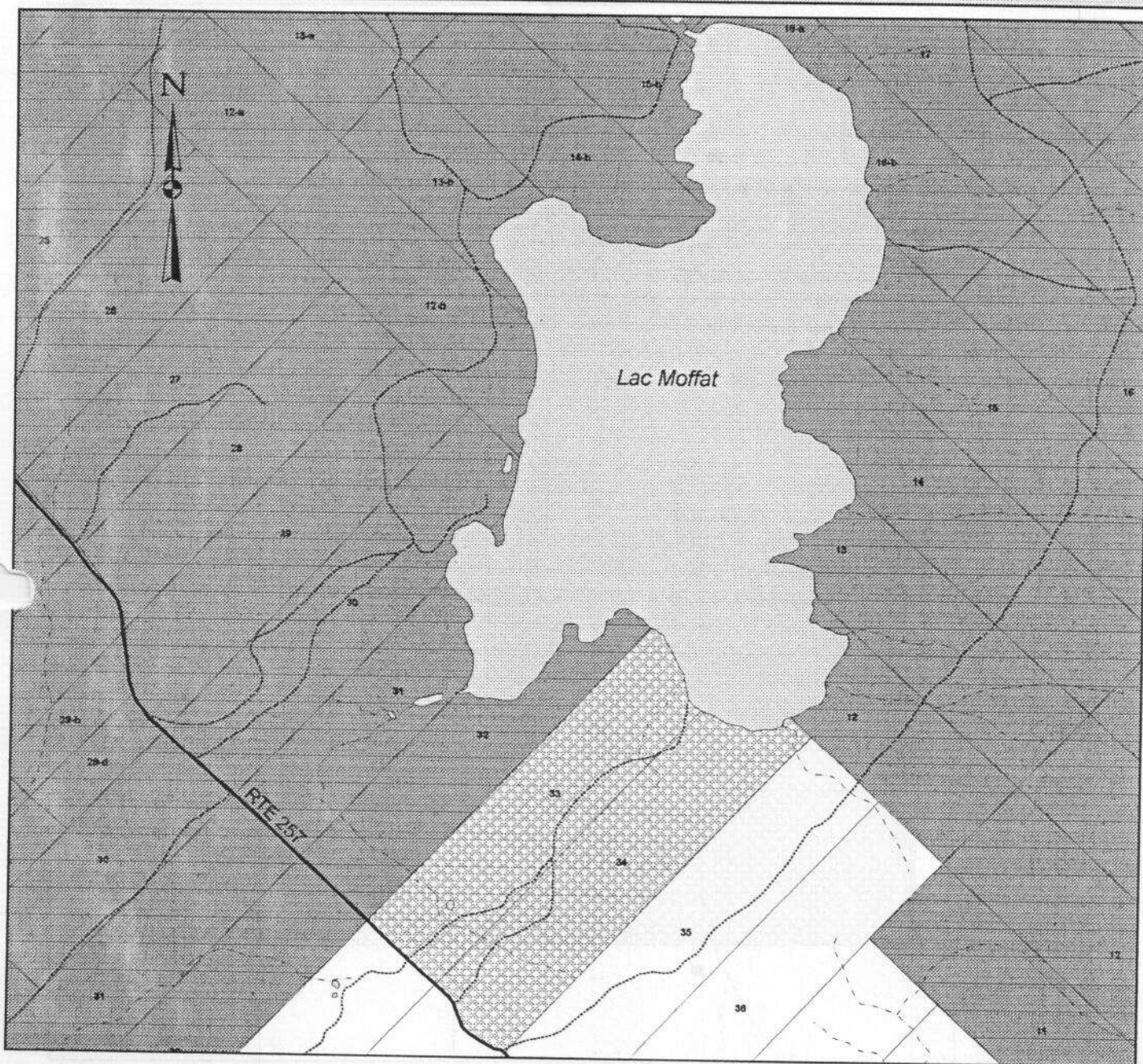
Légende

- | | | | |
|--|--------------------------|---|------------------------|
|  | Affectation villégiature |  | Affectation forestière |
|  | Affectation agricole | | |
|  | Affectation rurale | | |






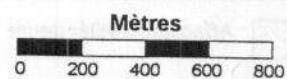
Plan 28

MRC du Haut-Saint-François
LAC MOFFAT
(Lingwick)



Légende

-  Affection villégiature
-  Affection rurale
-  Affection forestière





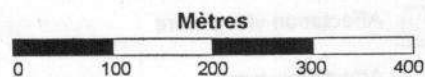
Plan 29

MRC du Haut-Saint-François
RUISSEAU LYON
(Newport)



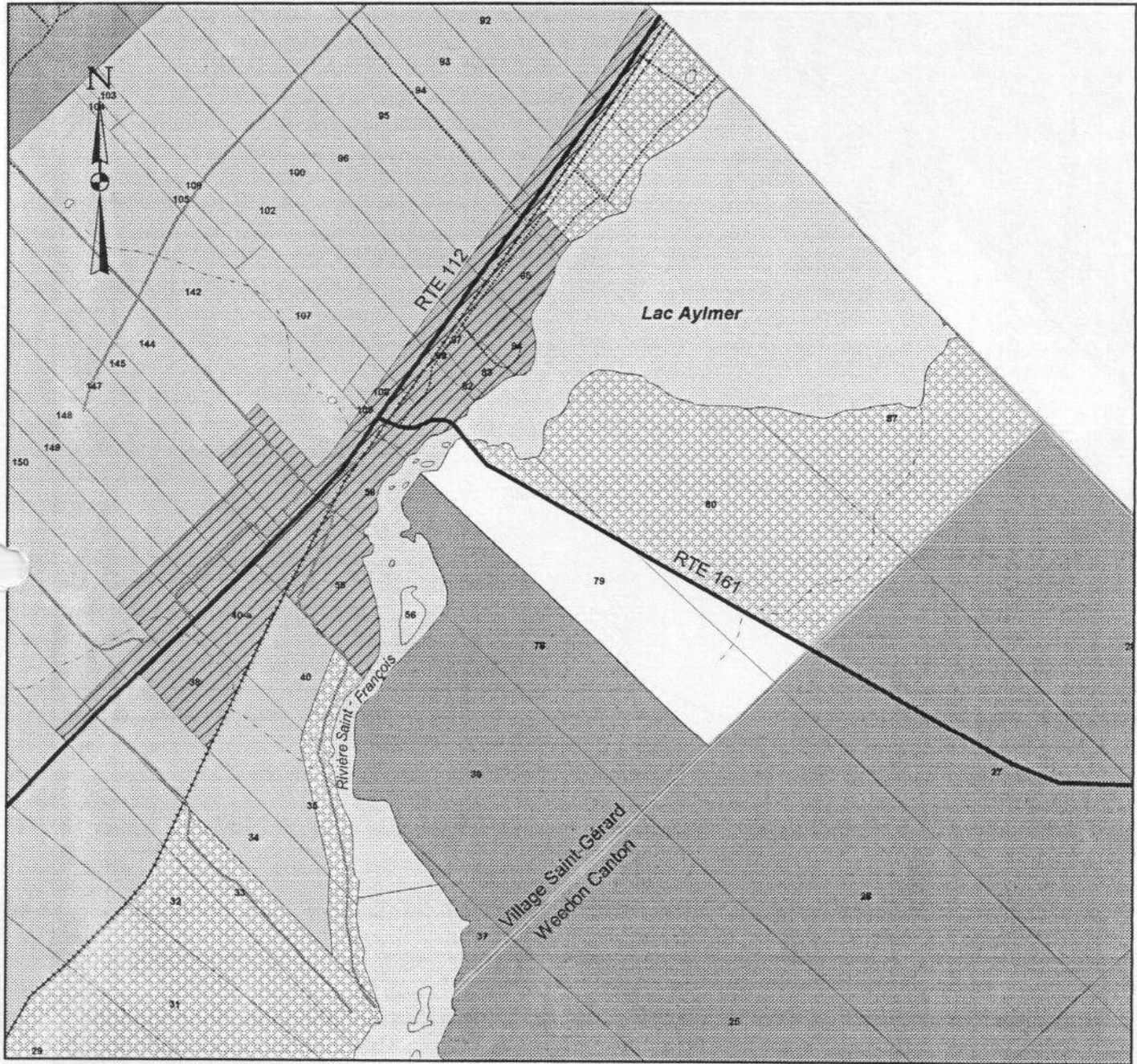
Légende

-  Affectation villégiature
-  Affectation rurale







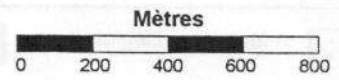
Plan 30

MRC du Haut-Saint-François
LAC AYLMEY
(Saint-Gérard)



Légende

- | | | | |
|--|--------------------------|---|------------------------|
|  | Affectation villégiature |  | Affectation forestière |
|  | Affectation agricole | | |
|  | Affectation rurale | | |



Plan 31





[tampon de 200m]


Urbanisation - Affectation villégiature

MRC du Haut-Saint-François
LAC CLAIR
(Weedon)



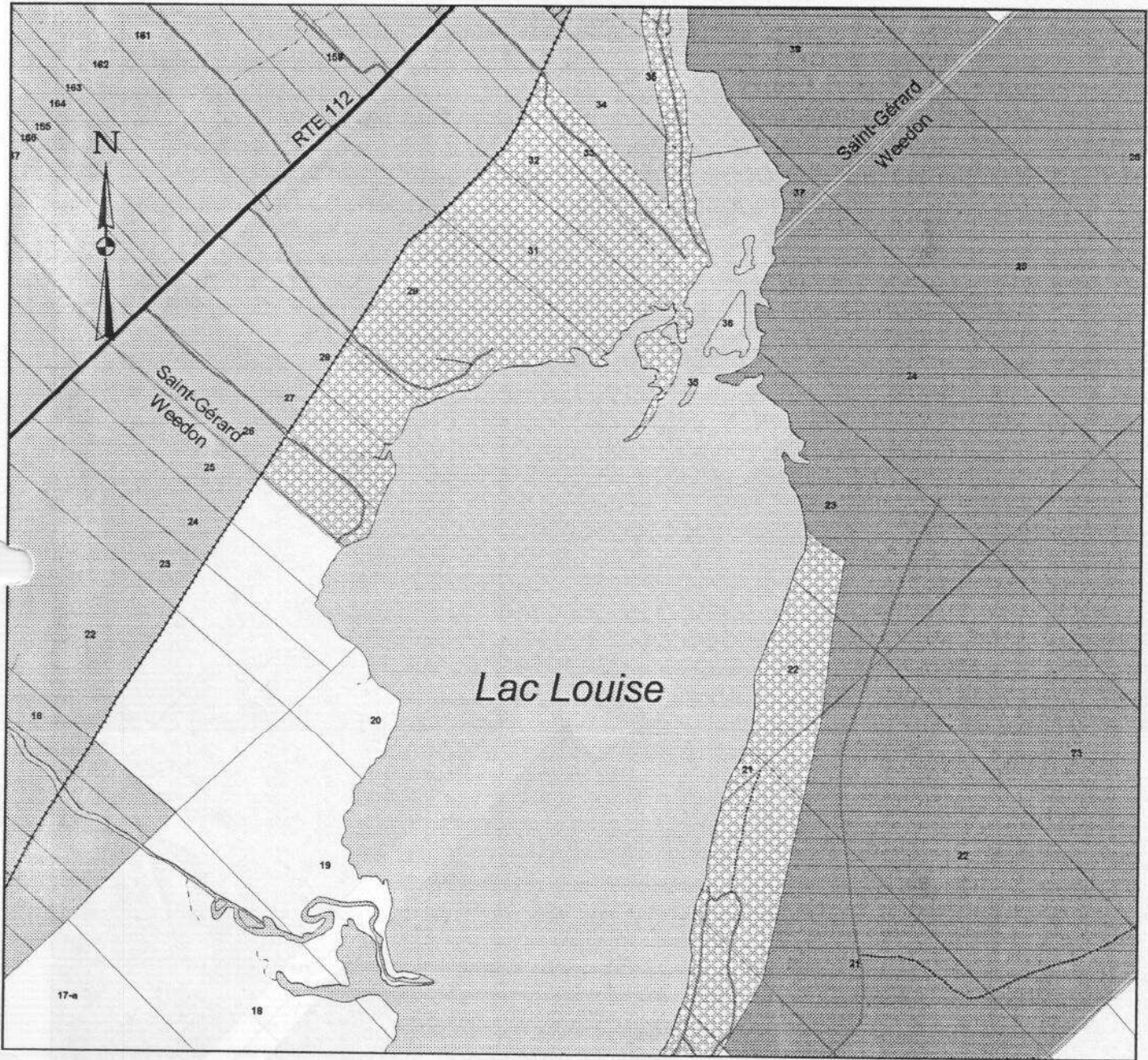
Légende

- | | | | |
|--|--------------------------|---|------------------------|
|  | Affectation villégiature |  | Affectation forestière |
|  | Affectation agricole | | |
|  | Affectation rurale | | |







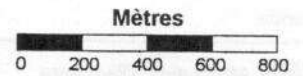
Plan 32

MRC du Haut-Saint-François
LAC LOUISE
(Saint-Gérard - Weedon)



Légende

- | | | | |
|--|--------------------------|---|------------------------|
|  | Affectation villégiature |  | Affectation forestière |
|  | Affectation agricole | | |
|  | Affectation rurale | | |



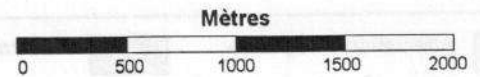
Plan 33

MRC du Haut-Saint-François
RIVIÈRE SAINT-FRANÇOIS - RIVIÈRE AU SAUMON
 (Weedon - Fontainebleau)



Légende

- | | | | |
|--|------------------------|--|----------------------------|
| | Affection villégiature | | Affection forestière |
| | Affection agricole | | Affection périmètre urbain |
| | Affection rurale | | |



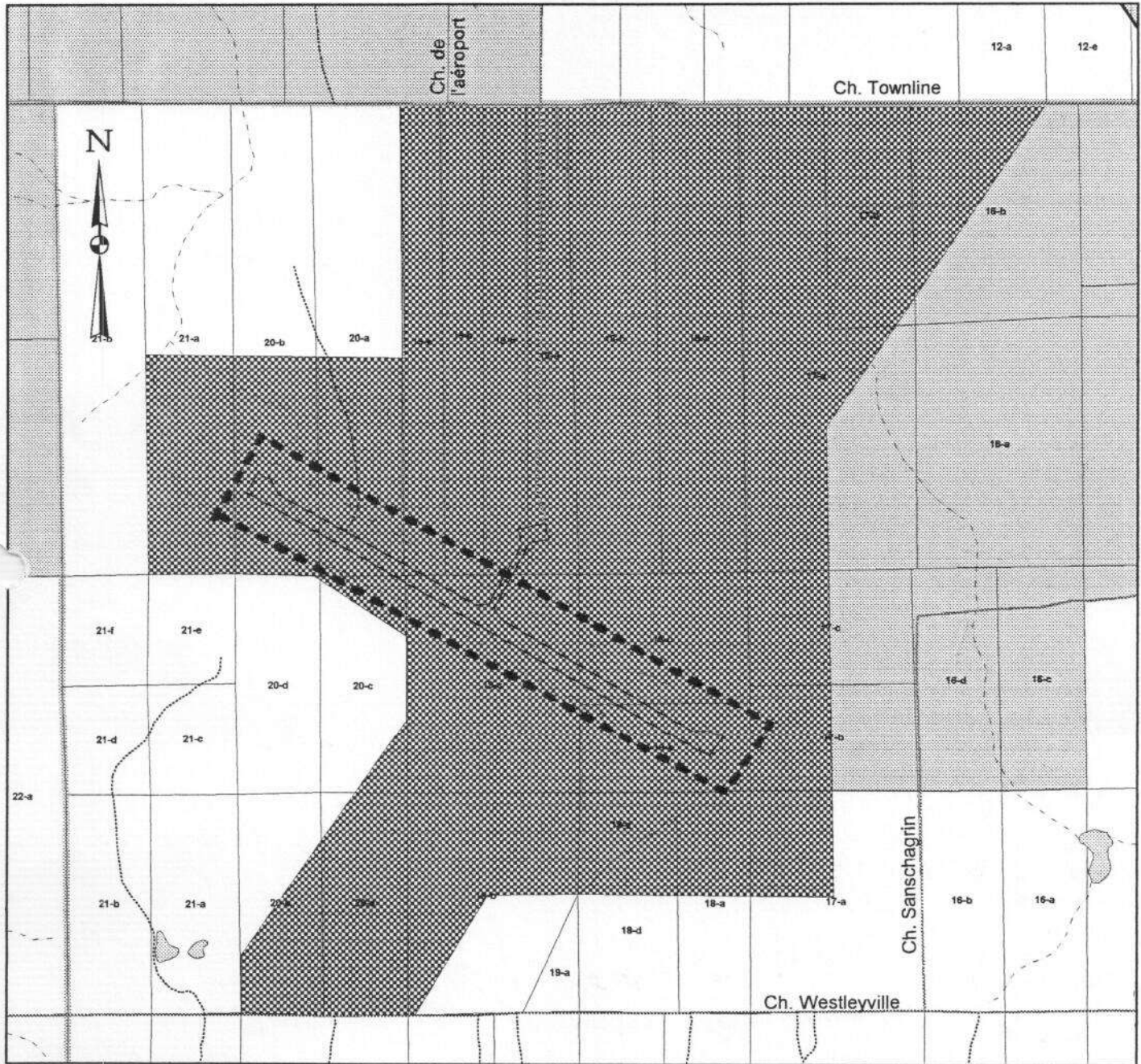
Plan 34

MODIFIÉ PAR REGLEMENT NO 148-99
ENTRÉE EN VIGUEUR : 2000-03-22





MRC du Haut-Saint-François

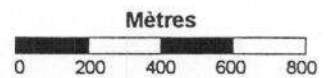
AFFECTATION INDUSTRIELLE AÉROPORTUAIRE

(Canton Eaton)



Légende

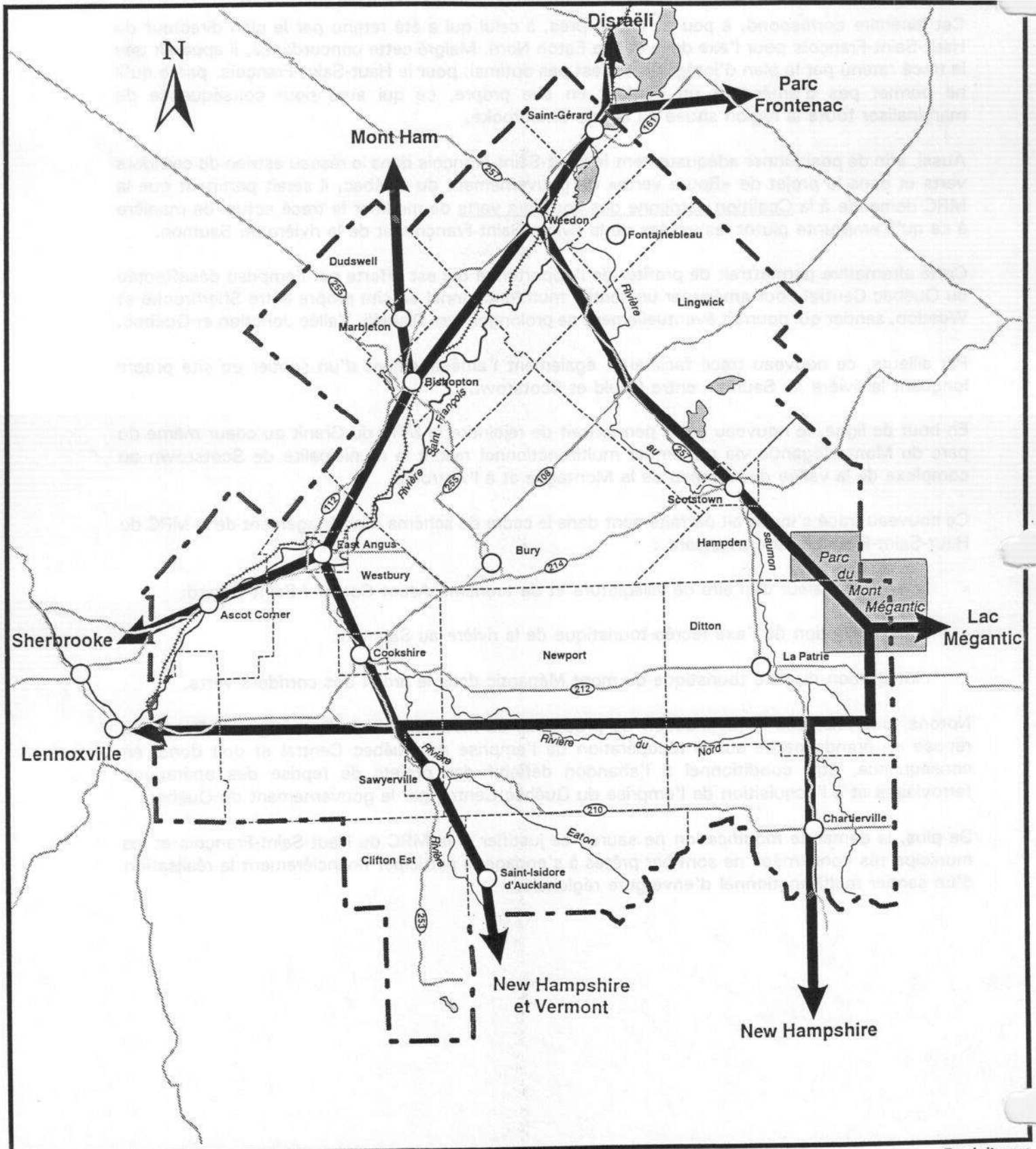
-  Industrielle aéroportuaire
-  Périmètre de protection
-  Affectation agricole
-  Affectation rurale



Plan 35


Plan concept d'aménagement des corridors verts de la MRC du Haut-Saint-François

Plan 36

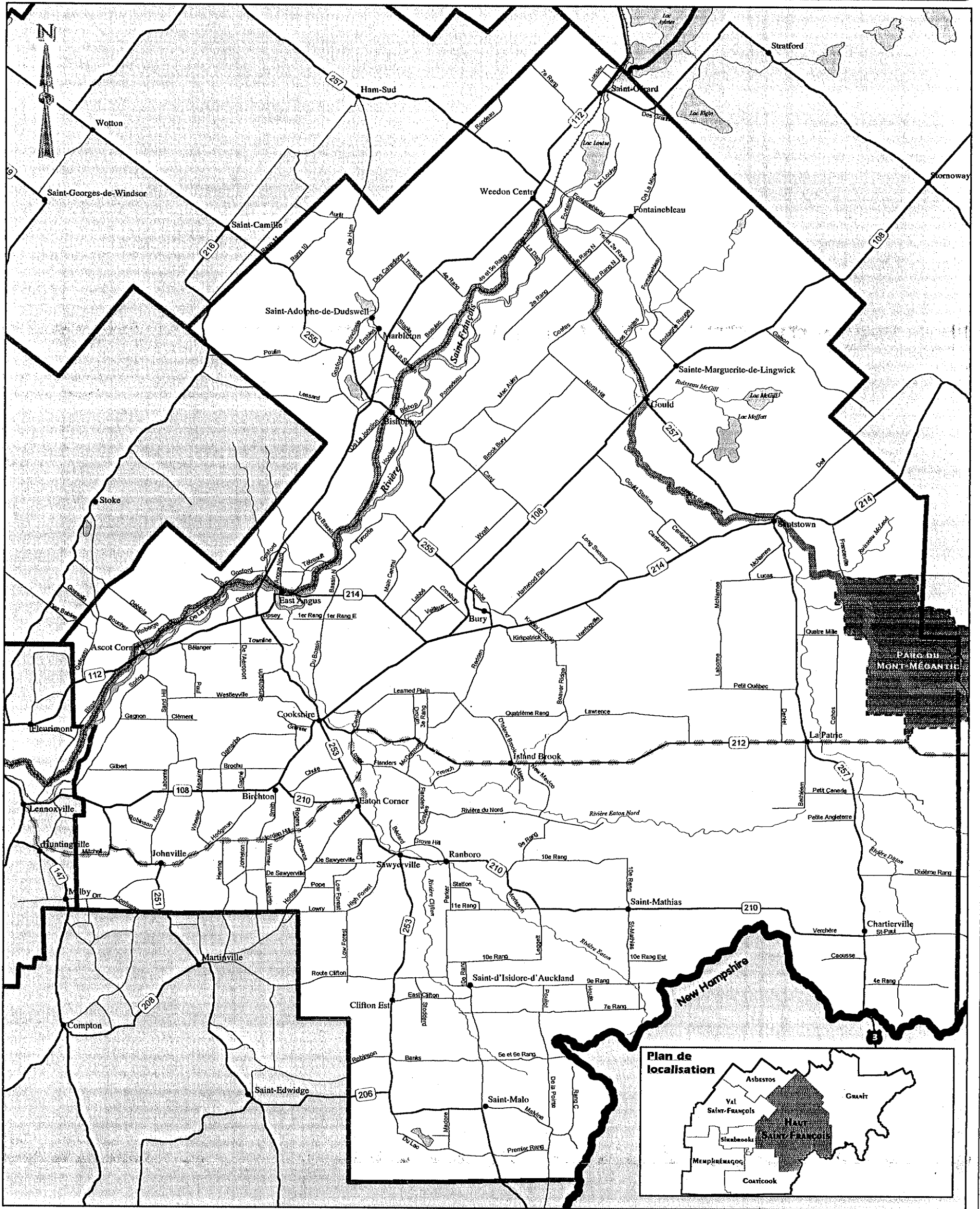


Source :
MRC du Haut-Saint-François

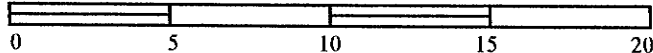
Produit par :
Comité des corridors verts



PROJET DE MODIFICATION DE L'AXE RÉGIONAL OUEST-EST



Kilomètres



LÉGENDE

- | | | |
|---|--|--|
| <ul style="list-style-type: none"> Frontière internationale Limites des MRC Localités | <ul style="list-style-type: none"> Routes principales Routes secondaires Routes locales Chemins de fer | <ul style="list-style-type: none"> Lacs et rivières Ruissaux Parc du Mont-Mégantic |
|---|--|--|

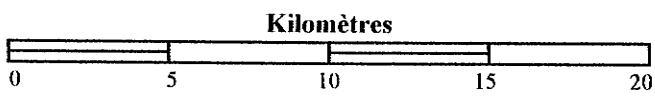
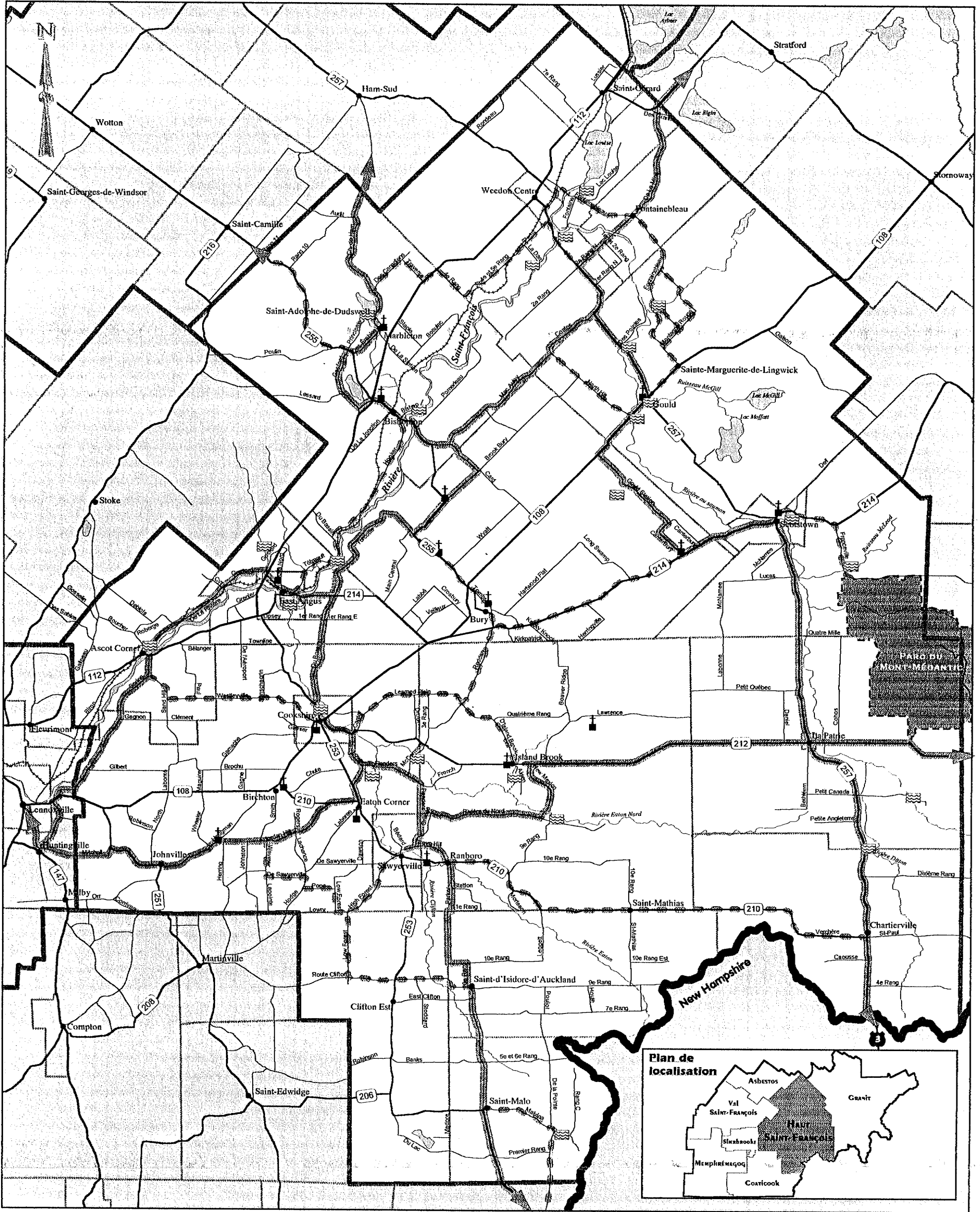
THÉMATIQUE

- AXE ACTUEL
- AXE PROPOSÉ

Plan 37

RÉSEAU DE VOIES CYCLABLES EN CHAUSSÉE DÉSIGNÉE

Voies principales et secondaires



Plan 38

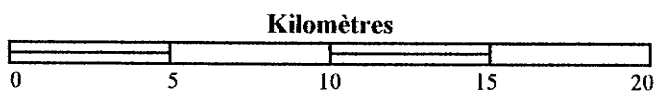
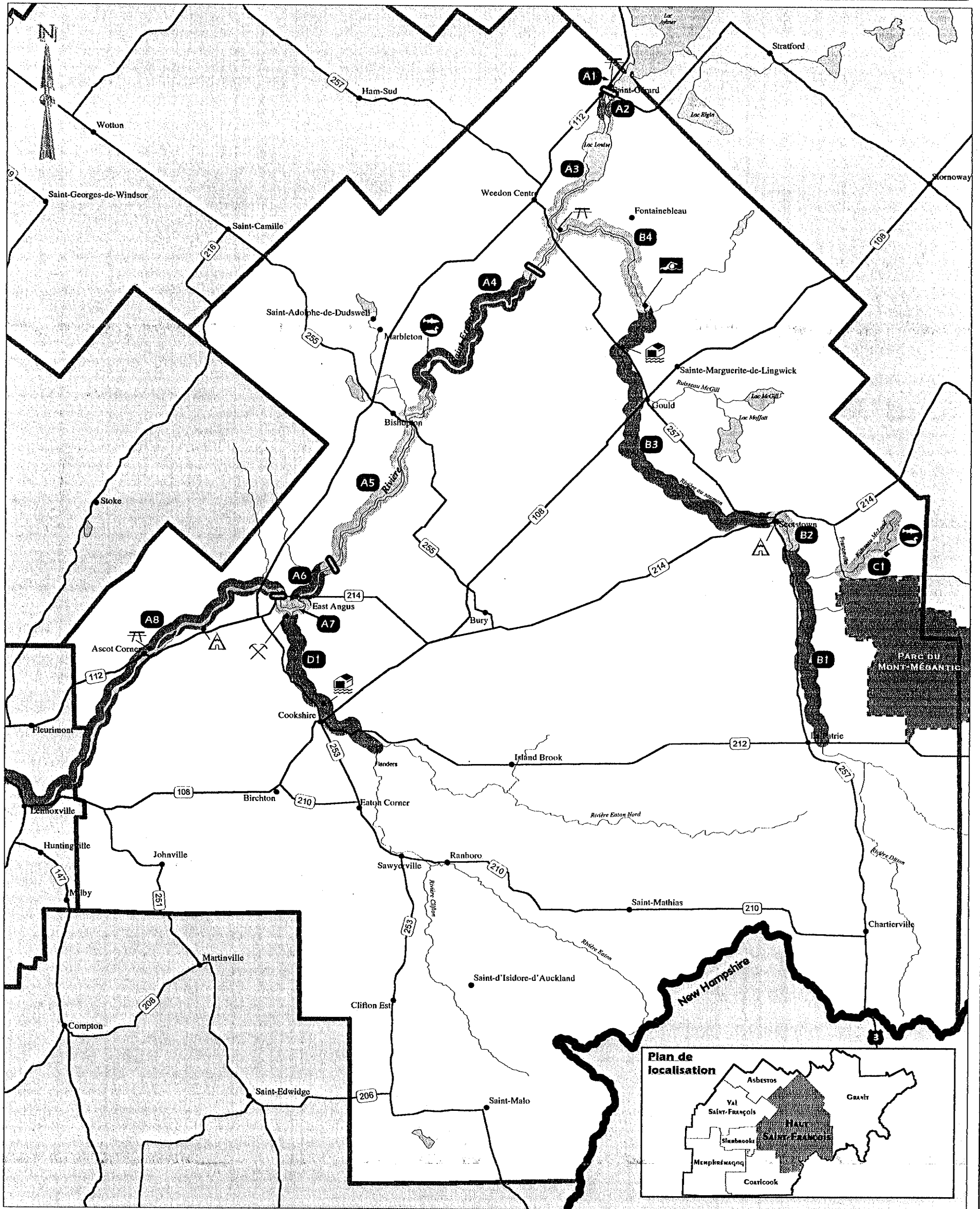
LÉGENDE

Frontière internationale	Routes principales	Lacs et rivières
Limites des MRC	Routes secondaires	Ruisscaux
Limites municipales	Routes locales	Parc du Mont-Mégantic
Localités	Chemins de fer	

THÉMATIQUE

	VOIES PRINCIPALES
	VOIES SECONDAIRES
	ÉGLISES PATRIMONIALES
	POINTS D'ACCÈS À L'EAU

CORRIDORS BLEUS



Plan 40

LÉGENDE

	Frontière internationale		Localités
	Limites des MRC		Lacs et rivières
	Routes principales		Ruisseaux
	Routes secondaires		Parc du Mont-Mégantic

THÉMATIQUE

	EAUX VIVES		PONTS COUVERTS		PLAGES
	EAUX CALMES		CAMPINGS		PARCS
	BARRAGES		HABITATS FAUNIQUE		SITES ARCHÉOLOGIQUES
	SECTIONS				