

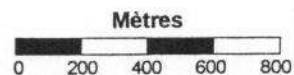
MRC du Haut-Saint-François
ZONE INONDABLE DE LA RIVIÈRE CLIFTON
(Clifton Est)



Légende

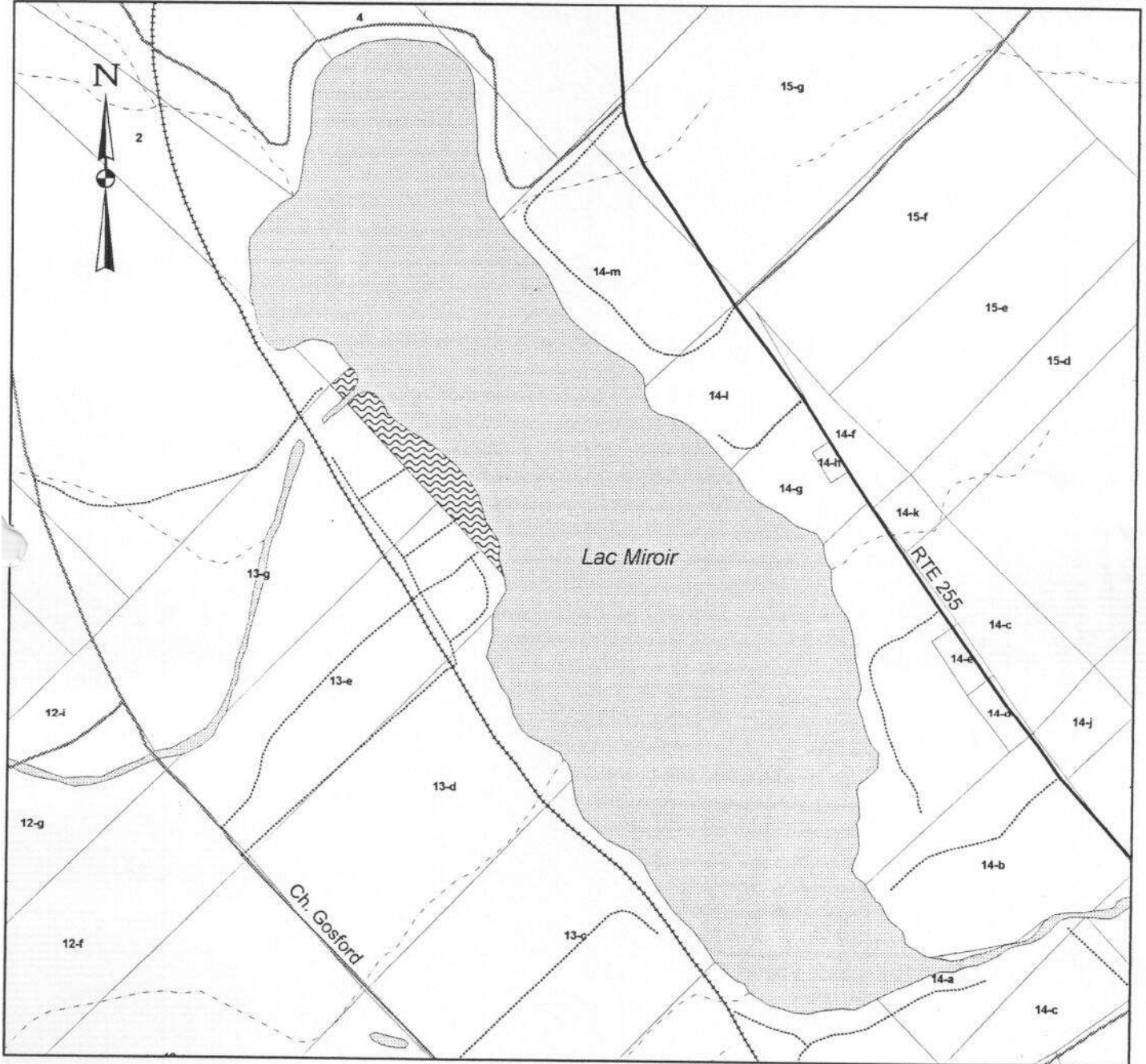


Zone présentant un risque d'inondation





Plan 40-A

MRC du Haut-Saint-François
ZONE INONDABLE DU LAC MIROIR
(Dudswell)



Légende

 Zone présentant un risque d'inondation



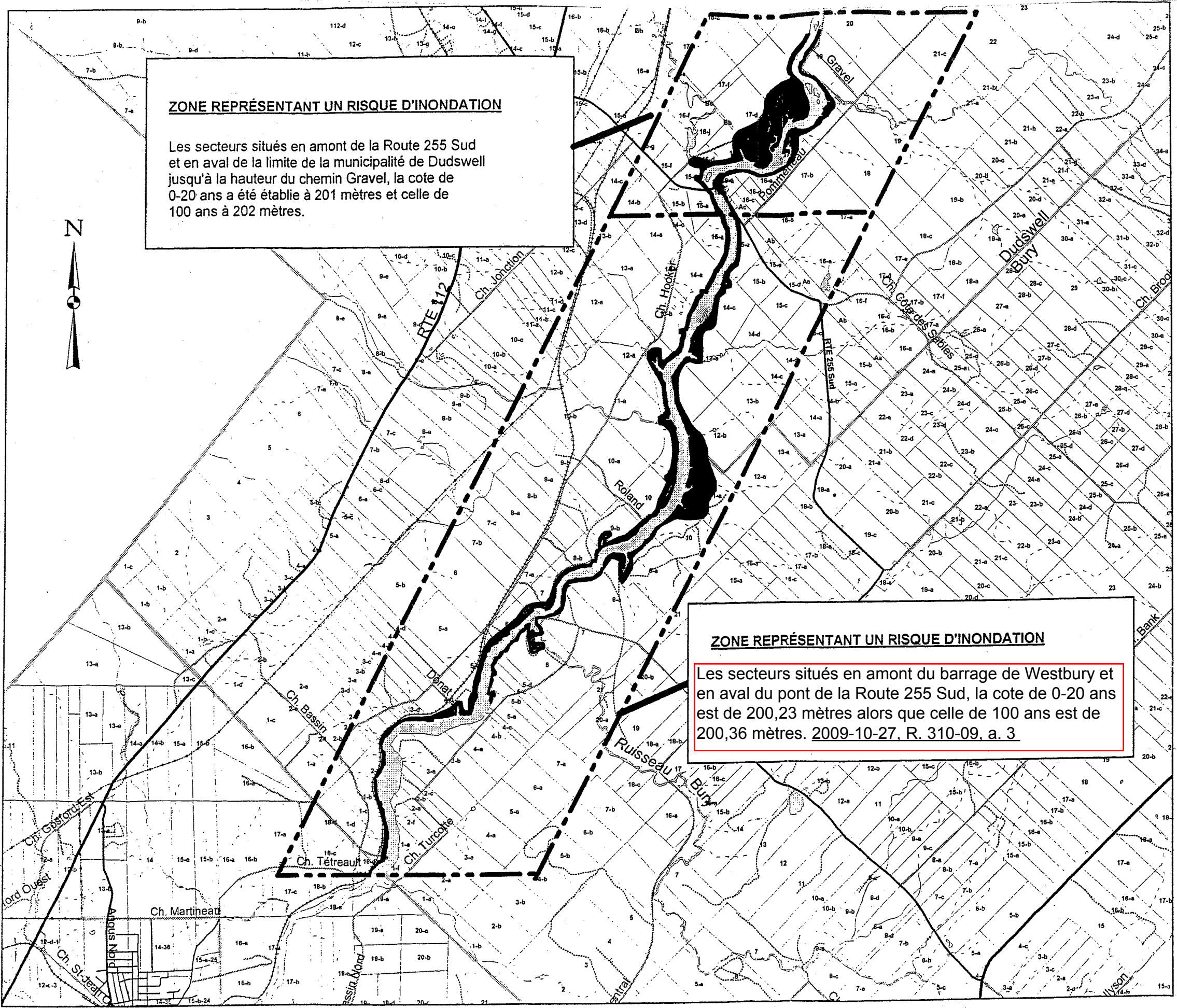
Plan 41

MRC du Haut-Saint-François
**ZONE INONDABLE DE LA RIVIÈRE SAINT-FRANÇOIS
 ET DU RUISSEAU BURY (Bury - Dudswell)**


Plan 42


ZONE REPRÉSENTANT UN RISQUE D'INONDATION
 Les secteurs situés en amont de la Route 255 Sud et en aval de la limite de la municipalité de Dudswell jusqu'à la hauteur du chemin Gravel, la cote de 0-20 ans a été établie à 201 mètres et celle de 100 ans à 202 mètres.

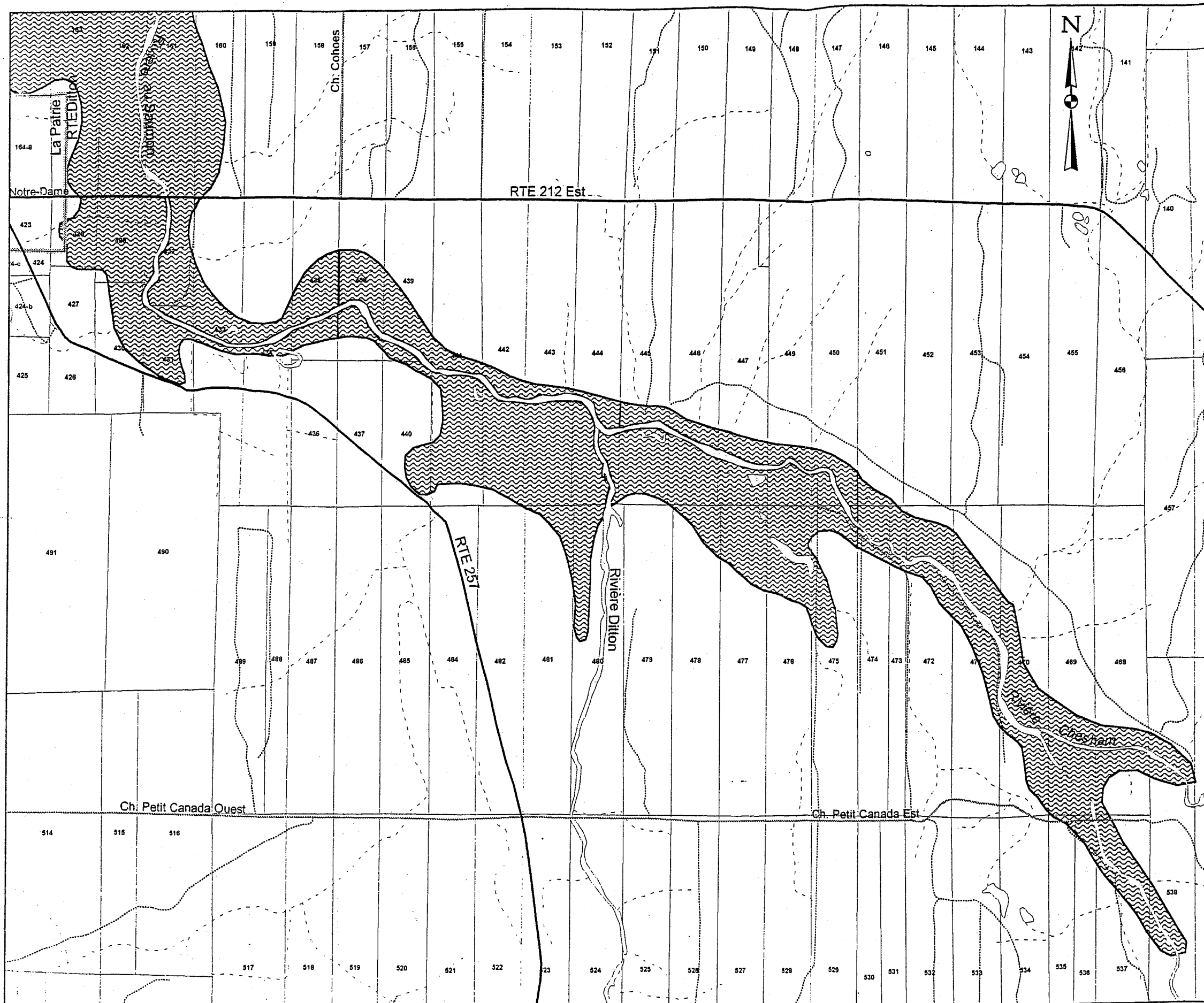
ZONE REPRÉSENTANT UN RISQUE D'INONDATION
 Les secteurs situés en amont du barrage de Westbury et en aval du pont de la Route 255 Sud, la cote de 0-20 ans est de 200,23 mètres alors que celle de 100 ans est de 200,36 mètres. 2009-10-27, R. 310-09, a. 3



Légende

 Zone présentant un risque d'inondation







MRC du Haut-Saint-François
ZONE INONDABLE DES RIVIÈRES AU SAUMON,
 DITTON ET CHESHAM (Canton Dittou)

Plan 43

Légende


 Zone représentant un risque d'inondation




MRC du Haut-Saint-François
ZONE INONDABLE DE LA RIVIÈRE AU SAUMON
(Canton Ditton)



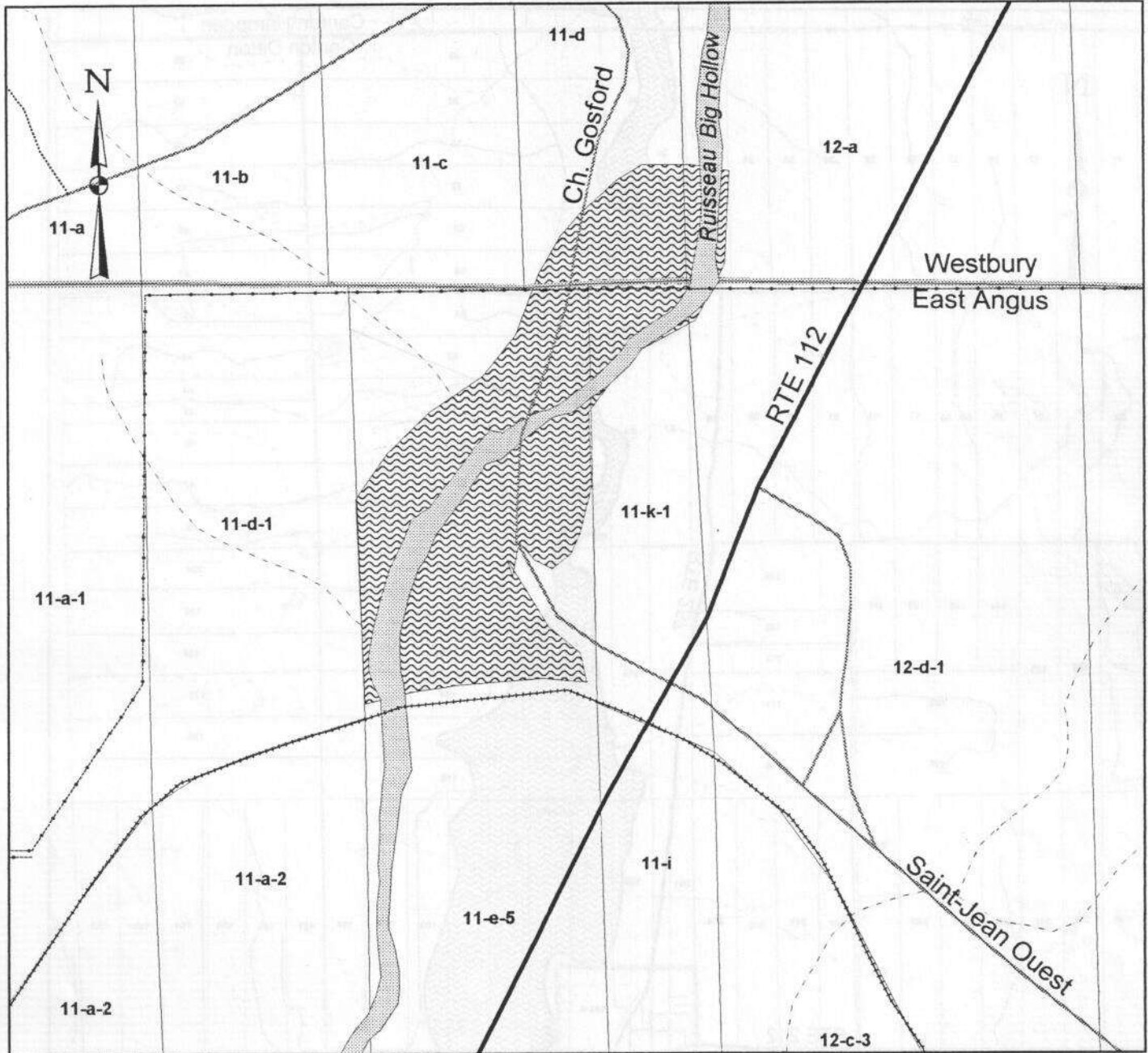
Légende

 Zone représentant un risque d'inondation




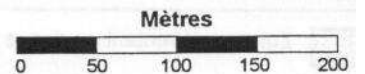
Plan 44

MRC du Haut-Saint-François
ZONE INONDABLE DU RUISSEAU BIG HOLLOW
(East Angus et Westbury)

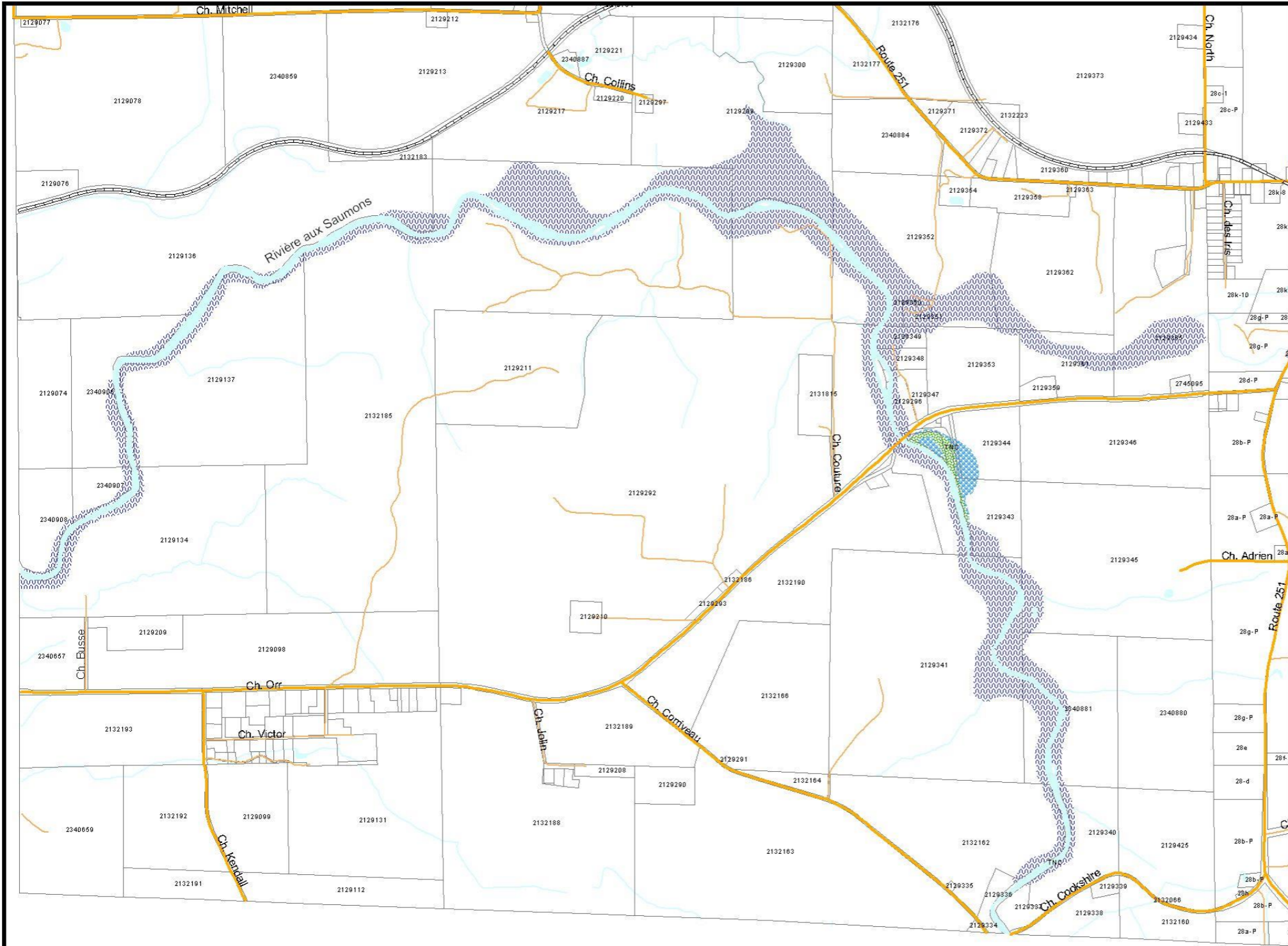


Légende

 Zone présentant un risque d'inondation



Plan 45




MRC du Haut-Saint-François
**ZONES INONDABLES DE
 LA RIVIÈRE AUX SAUMONS**
 Ville de Cookshire-Eaton


Plan 47

Légende

 Zone représentant un risque d'inondation

 Zone révisée représentant un risque d'inondation de récurrence 0-20 ans et dont les dispositions normatives de la convention Canada-Québec pour les zones de récurrence 0-20 ans s'appliquent

(Référence: Révision de la zone inondable de la rivière aux Saumons, lot 2 129 343, Teknika inc.)

 Zone révisée représentant un risque d'inondation de récurrence 20-100 ans et dont les dispositions normatives de la convention Canada-Québec pour les zones de récurrence 20-100 ans s'appliquent

(Référence: Révision de la zone inondable de la rivière aux Saumons, lot 2 129 343, Teknika inc.)




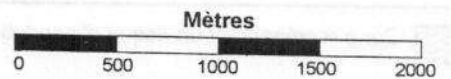
Échelle:
 1:15000
 0 200 400 600 800 mètres

MRC du Haut-Saint-François
ZONE INONDABLE DE LA RIVIÈRE AU SAUMON
(Hampden)



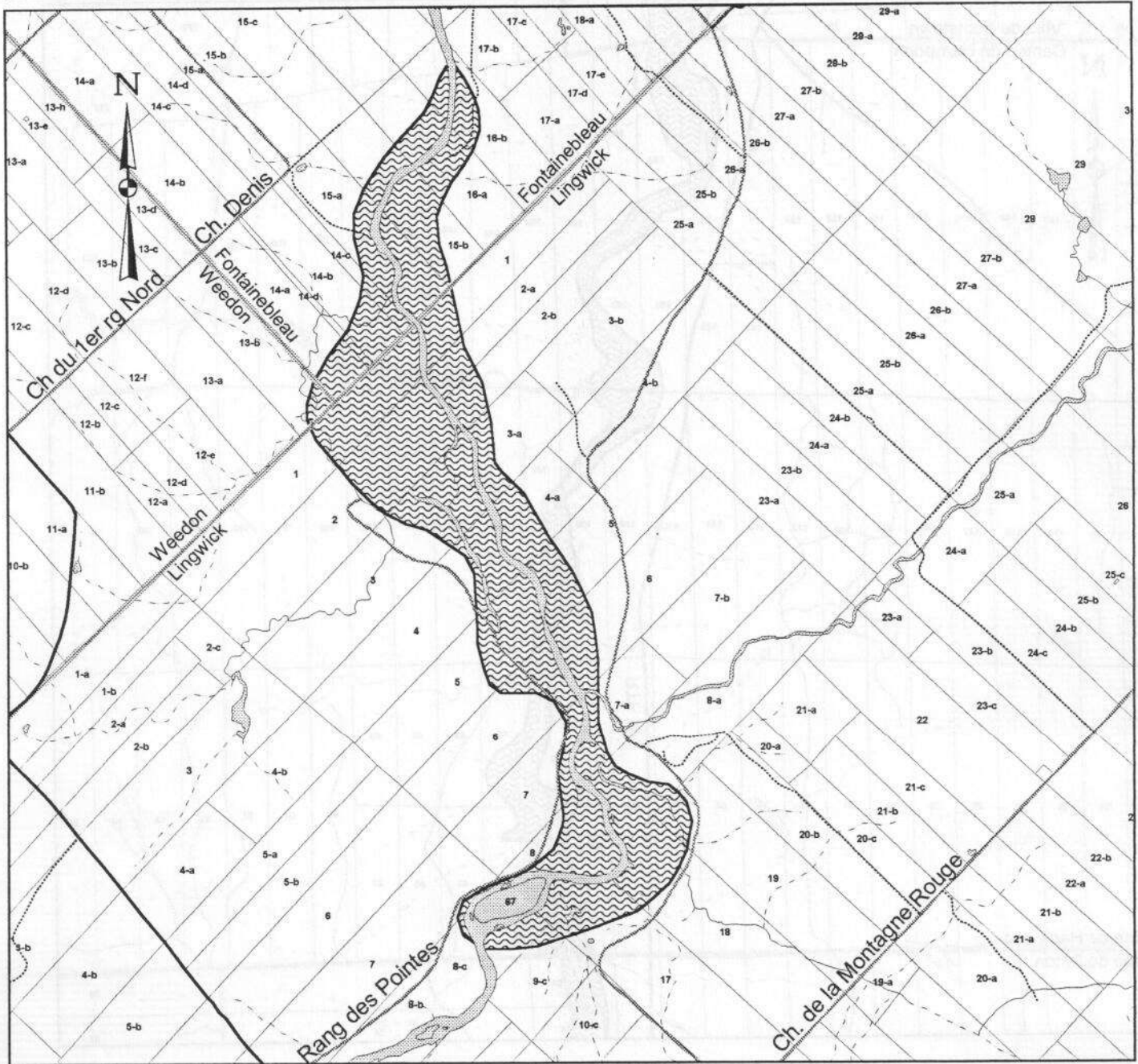
Légende

 Zone représentant un risque d'inondation




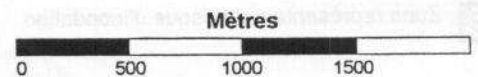
Plan 48

MRC du Haut-Saint-François
ZONE INONDABLE DE LA RIVIÈRE AU SAUMON
(Canton de Lingwick et de Fontainebleau)



Légende

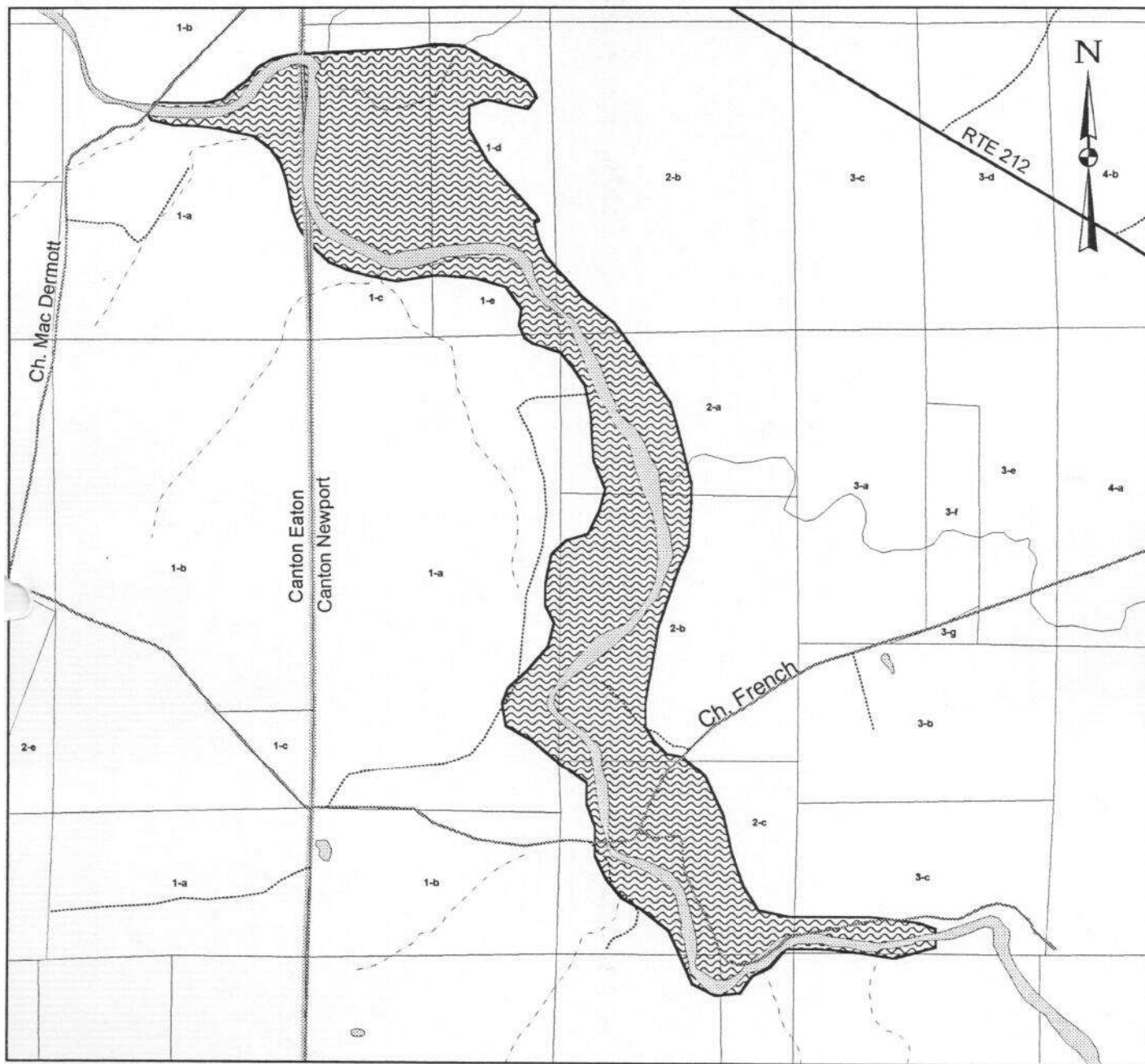
 Zone représentant un risque d'inondation



MRC du Haut-Saint-François

ZONE INONDABLE DE LA RIVIÈRE DU NORD - SECTEUR CH. FRENCH


(Canton Newport et Canton Eaton)



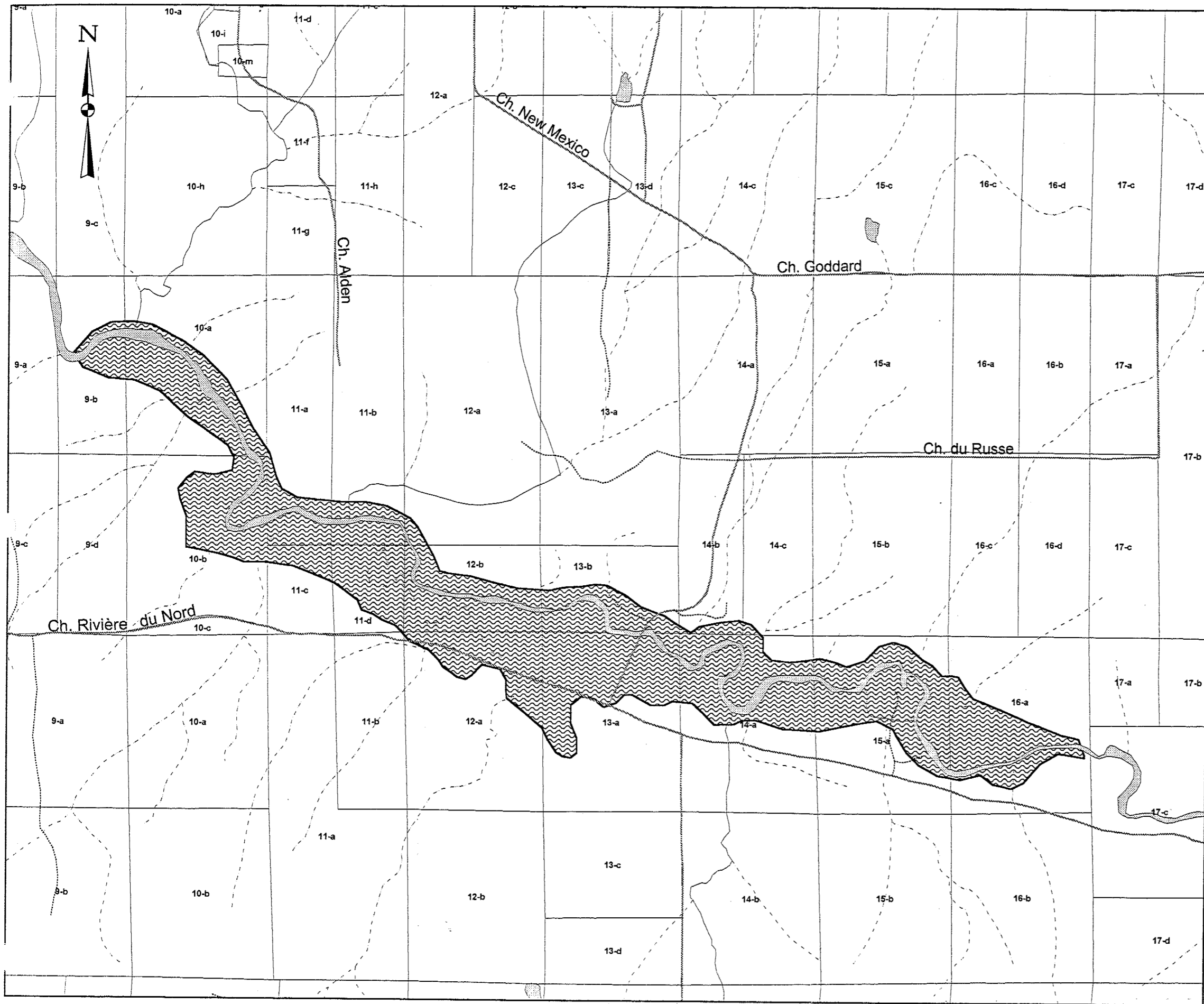
Légende



Zone représentant un risque d'inondation




Plan 50

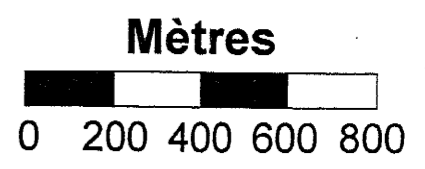


MRC du Haut-Saint-François
ZONE INONDABLE DE LA RIVIÈRE DU NORD
 Canton Newport (Secteur New Mexico)

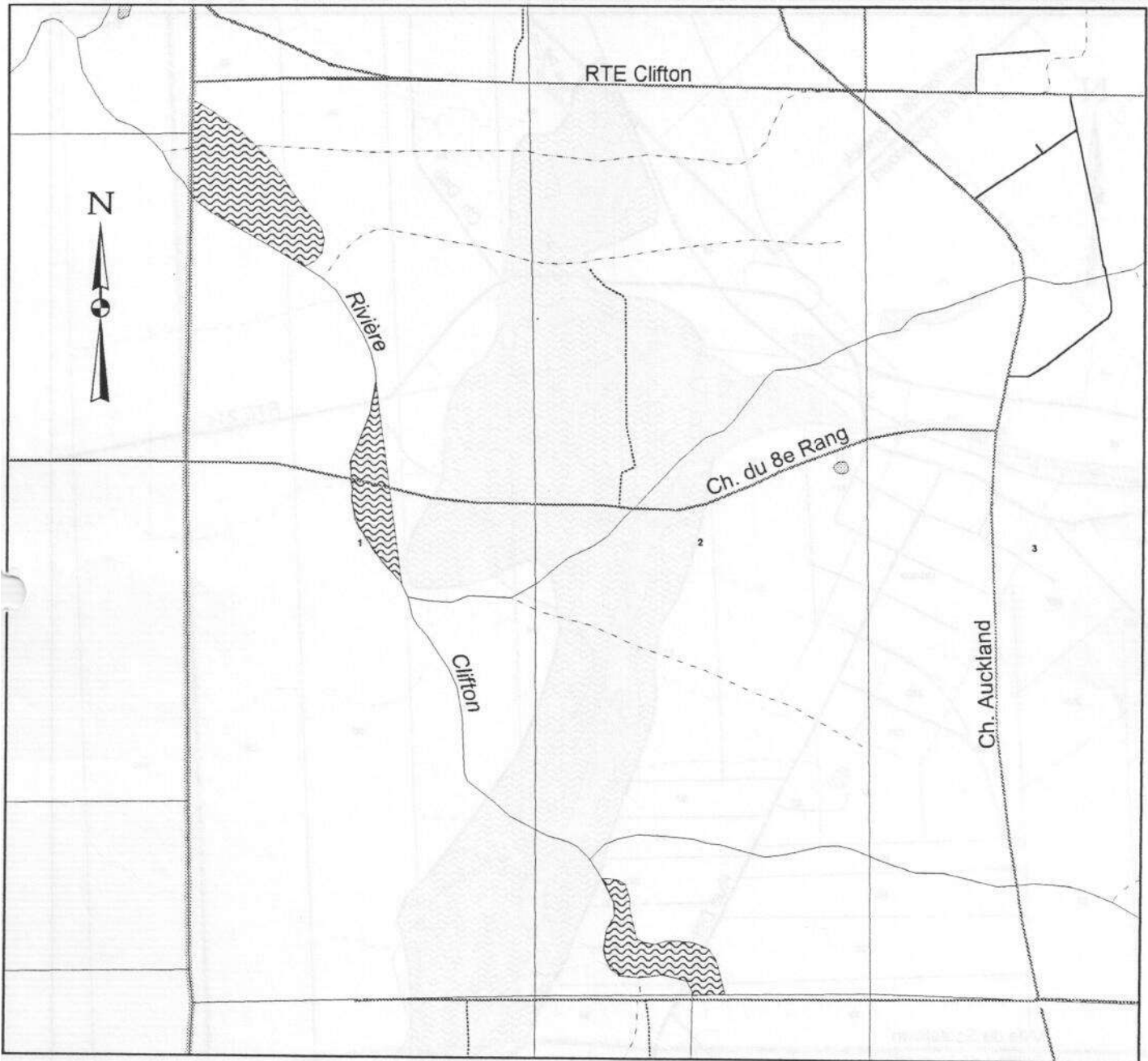
Plan 51

Légende


 Zone représentant un risque d'inondation




MRC du Haut-Saint-François
ZONE INONDABLE DE LA RIVIÈRE CLIFTON
(Saint-Isidore)



Légende

 Zone présentant un risque d'inondation





Plan 52

MRC du Haut-Saint-François
ZONE DE GLISSEMENT DE TERRAIN
(Scotstown)



Légende

 Zone de glissement de terrain



Plan 54