

## LE CENTRE D'INTERPRÉTATION DE LA MINE D'OR



**PAR UNE VISITE GUIDÉE, VENEZ DÉCOUVRIR CENT ANS D'EXPLOITATION DE LA MINE D'OR, UNE HISTOIRE RICHE EN REBONDISSEMENTS !**

De beaux échantillons d'or, de minéraux et de roches sauront piquer votre curiosité. Apprenez, en même temps, quelques notions de base en minéralogie et en géologie.

### NOTES

- Aire de pique-nique
- Toilettes sèches
- Deux terrains de stationnement disponibles : un premier donne accès, en tout temps, au sentier pédestre, et un deuxième (au bas de la pente) est situé à l'entrée principale (près du bâtiment).

### ENTRÉE GRATUITE

Centre d'Interprétation de la Mine d'Or et Sentier de la Mine d'Or

### LA BATÉE

Ouvrez l'oeil et amusez-vous à trouver votre pépite d'or grâce à la technique de la batée. L'équipe en place vous fera vivre une belle expérience.



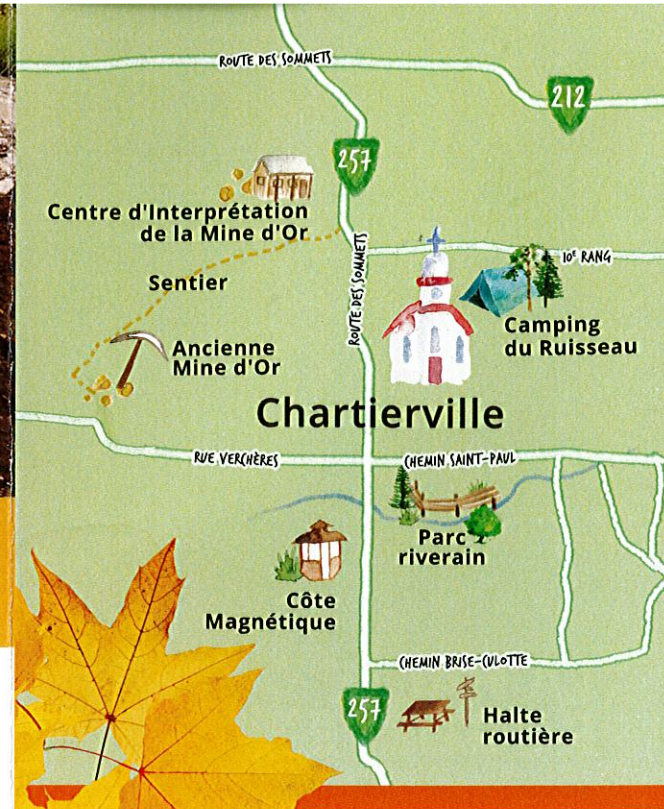
**PRIX : 5 \$ par personne / 12 \$ par famille** (argent comptant seulement)

### LE SENTIER DE LA MINE D'OR

Partez à l'aventure sur un sentier qui vous mènera du Centre d'Interprétation de la Mine d'Or à un superbe pont suspendu (vers la fin du parcours) avant d'atteindre le site historique de la Mine d'Or. Profitez d'une pause bien méritée aux cascades d'eau du ruisseau Mining, au bout du sentier.

### NOTES

- Sentier pédestre, de niveau facile à intermédiaire : 7 km (aller-retour)
- Durée : environ trois (3) heures
- Prévoir de l'eau et un repas au besoin
- Chiens en laisse acceptés
- Sentier ouvert à l'année (déconseillé en période de chasse)



## POUR PLUS D'INFORMATIONS

chartierville@hsfqc.ca  
819 560-8522  
chartierville.ca

### BUREAU MUNICIPAL

27, rue Saint-Jean-Baptiste  
Chartierville (Québec) JOB 1K0  
Ouvert du lundi au jeudi  
8 h 30 à 12 h et 13 h à 16 h




## OR ET MAGNÉTISME

Des activités pour toute la famille !



CHARTIERVILLE  
L'ELDORADO DES CANTONS-DE-L'EST



## LA CÔTE MAGNÉTIQUE

### VENEZ FAIRE L'EXPÉRIENCE D'UN PHÉNOMÈNE HORS DU COMMUN !

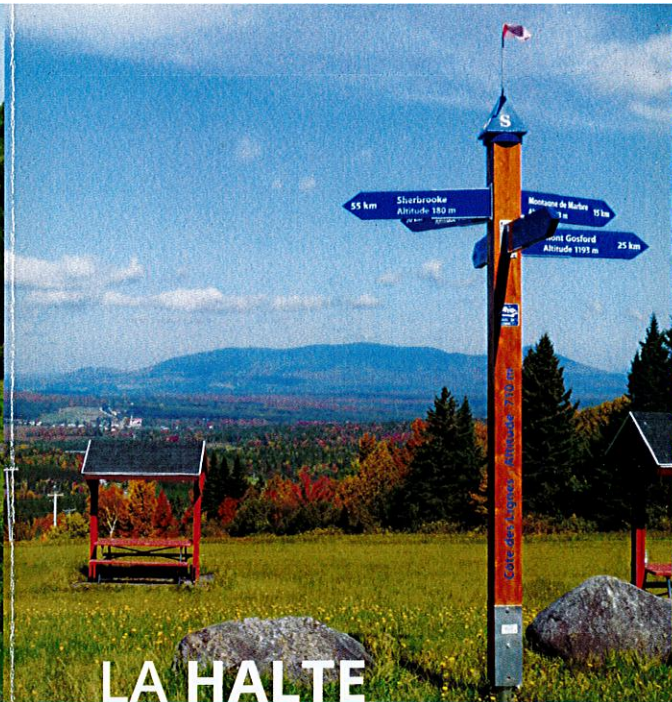
Saviez-vous qu'à la Côte Magnétique, votre automobile peut réaliser une prouesse que vous ne soupçonniez pas ? Sans aucune aide, sans faire usage du moteur, votre véhicule va de lui-même gravir la côte !

Venez tester votre véhicule et visiter le Pavillon de la Côte Magnétique où on répondra à toutes vos questions sur le phénomène.

#### NOTES

- Animation et surprises au rendez-vous

**ENTRÉE GRATUITE**




## LA HALTE ROUTIÈRE

### PROFITEZ D'UN POINT DE VUE EXCEPTIONNEL SUR LE VILLAGE DE CHARTIERVILLE ET SUR LE MONT-MÉGANTIC.

Située plus haut que le Pavillon de la Côte Magnétique, elle offre un accès direct aux Sentiers frontaliers (randonnée en montagne).

#### NOTES

- Altitude de 710 mètres / 2,343 pieds
- Espace de stationnement
- Aire de pique-nique
- Toilettes à proximité




## LE PARC RIVERAIN

### PROMENEZ-VOUS EN FAMILLE SUR UN SENTIER PÉDESTRE QUI TRAVERSE LA RIVIÈRE DITTON.

Le Parc Riverain permet à toute la famille, en quelques minutes, de se retrouver en pleine nature. Suivez le joli petit sentier pédestre, agrémenté par des trottoirs de bois et deux ponts qui traversent la rivière Ditton.

#### NOTES

- Sentier en boucle d'un kilomètre
- Bancs pour se reposer et profiter de points de vue particuliers
- À quelques maisons du centre du village, sur la route 257 Sud



## LE CAMPING DU RUISSEAU

### RESPIREZ LE GRAND AIR ET DORMEZ SOUS LES ÉTOILES.

Le camping est situé à l'arrière du parc municipal. L'inscription au bureau municipal est obligatoire.

#### NOTES

- 6 espaces pour tente ou tente-roulotte avec plate-forme, table et foyer
- 6 emplacements pour les véhicules récréatifs
- Toilette sèche et abri trois faces avec eau, lavabo et prise électrique
- Terrain de jeux tout près

**PRIX : 10 \$** par emplacement, par nuitée

